
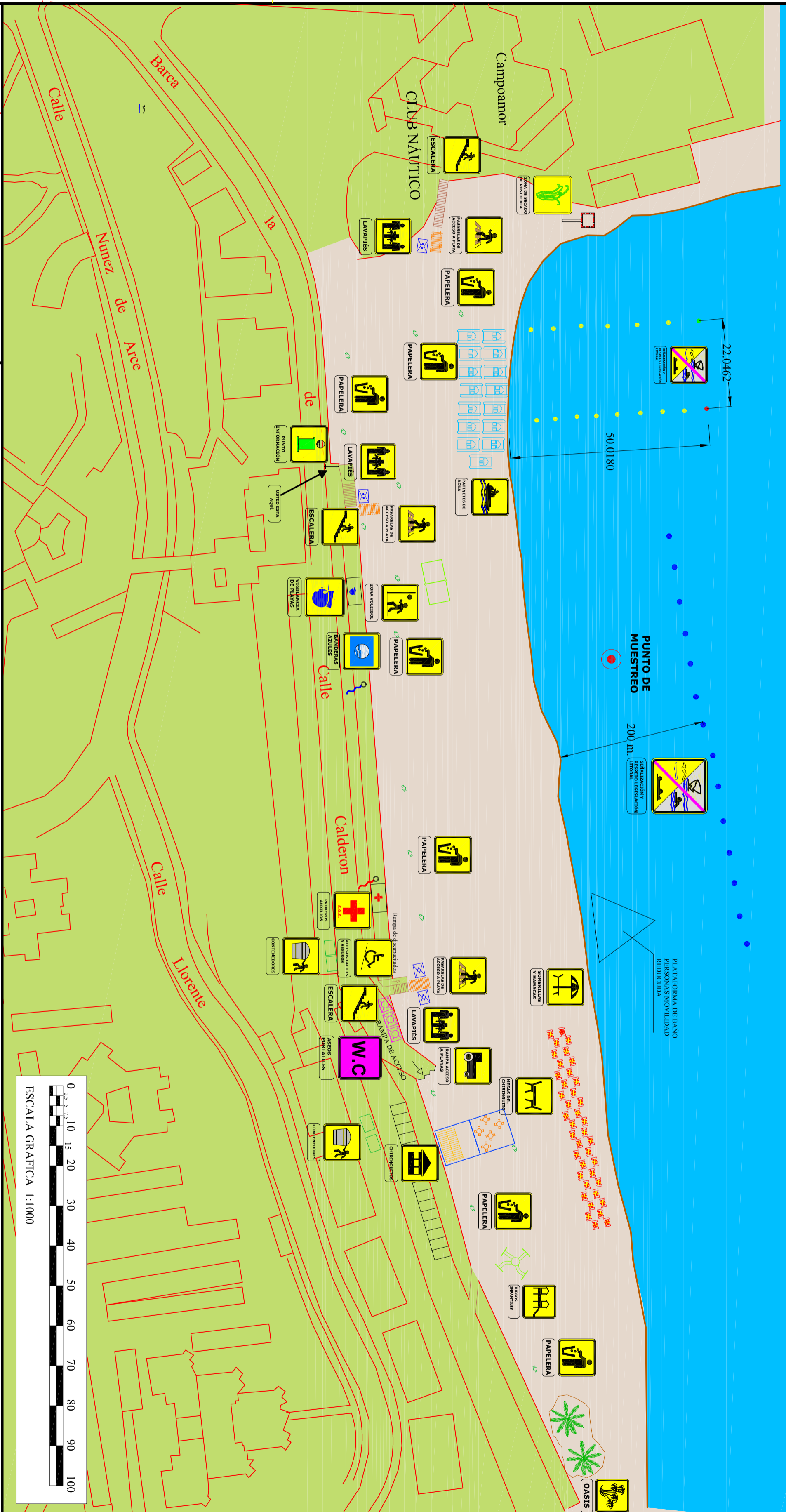


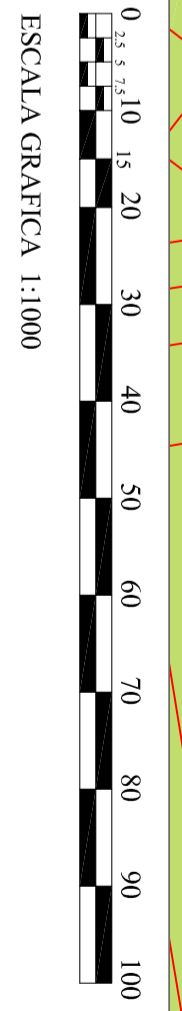
EXCMO. AYUNTAMIENTO DE ORIHUELA.

Mar Mediterráneo



LEYENDA

- | | | | | | | | |
|--|-----------------|--|-----------------|--|-----------------|--|-----------------|
| | ESCALERA | | ESCALERA | | ESCALERA | | ESCALERA |
| | LAVAPIES | | LAVAPIES | | LAVAPIES | | LAVAPIES |
| | W.C. | | W.C. | | W.C. | | W.C. |
| | PAPELERA | | PAPELERA | | PAPELERA | | PAPELERA |
| | RAMPA DE ACCESO | | RAMPA DE ACCESO | | RAMPA DE ACCESO | | RAMPA DE ACCESO |
| | OASIS | | OASIS | | OASIS | | OASIS |



PLAYA BARRANCO RUBIO

COORDENADAS:
 (LAT, LON) = 37° 53' 54.9"N, 0° 44' 59.3"W (X, Y) = 697852, 4197020
 SUPERFICIE DE PLAYA ESTIMADA: 14.538 M2.

SIMBOLOGIA / PICTOGRAMAS

EXCMO. AYUNTAMIENTO DE ORIHUELA.


PLAYA BARRANCO RUBIO
COORDENADAS:
(LAT, LON) = 37° 53' 43.3" N, 0° 45' 0.5" W (X, Y) = 697831, 4196662
SUPERFICIE ESTIMADA DE LA PLAYA: 12.385 M².

LEYENDA

