

# PLAN DE ADECUACIÓN DE SENDEROS EN EL MONTE DE SAN MIGUEL

## ITINERARIO DE INTERÉS CULTURAL, MEDIOAMBIENTAL Y DEPORTIVO

La realización de dicho plan está encuadrado dentro un amplio proyecto municipal de interés social, urbanístico y patrimonial, que pretende actuar sobre los barrios del cinturón de la sierra. Los barrios de San Antón, Calle de Arriba, Rabaloché y San Isidro delimitan el entorno social de actuación, aprovechando su proximidad a espacios naturales como el Palmeral, las Sierras de Orihuela y San Miguel. El plan pretende la puesta en valor de nuestro patrimonio histórico-cultural, arqueológico-minero y paisajístico, mediante la adecuación de un itinerario peatonal circular del que partan otros secundarios y que estén relacionados con los diferentes elementos culturales y medioambientales con los que cuenta la ciudad.

La Escuela Taller "Mirador de Orihuela" ha desarrollado la fase inicial del proyecto, mediante la creación de itinerarios autoguiados, que incluye el arreglo y acondicionamiento de senderos y su señalización en el Monte de San Miguel, así como la adecuación del Mirador del Palmeral con su conexión a San Antón.

## ITINERARIO DEL PROYECTO

**1. ORATORIO.** El sendero inicia su recorrido en pleno centro histórico de la ciudad, en la Plaza Caturia. Pasado el Oratorio Festivo, asciende hasta el Seminario Diocesano por el antiguo camino del Siglo XVIII, punto en el que la Escuela Taller ha actuado en la restauración parcial del pavimento deteriorado por las aguas, y en la creación de un Mirador sobre la parte sureste de la ciudad.

**2. SEMINARIO.** Llegamos hasta el Mirador del Seminario, y continuamos ruta por su parte trasera, tomando dirección Norte. El sendero remonta una pendiente junto a sus muros, donde la Escuela Taller ha acondicionando la subida, mejorando su tránsito y seguridad. Llegamos a una zona de paso abanacada con muros de mampostería, en la que se ha realizado la reordenación del paisaje mediante su limpieza, nueva mampostería, plantaciones y protecciones para el visitante.

**3. PUERTA DE LA TRAICIÓN.** Dejando a la derecha la senda hacia el Castillo, continuamos hasta la Puerta de la Traición situada junto a un lienzo de muralla tapial existente. Aquí se ha acondicionado un nuevo Mirador con vistas panorámicas orientado al oeste de la ciudad. Desde aquí, se inicia la bajada por una pendiente muy pronunciada por la que bordeando el Rabaloché llegamos hasta el fondo de un barranco. A lo largo de esta pendiente la Escuela Taller ha acondicionado el descenso haciéndolo más accesible mediante la creación de escalones tallados sobre la roca y de otros formados con vigas de madera adaptados al terreno. Cruzando el barranco se pierde la senda por lo que se está actuando en su delimitación mediante balizas para marcar y proteger su paso.


**4. HUERTO DE CAPUCHINOS.** Continúa el camino hasta el antiguo Huerto del Convento de Capuchinos, tras un nuevo cambio de nivel en el sendero. La Escuela Taller ha mejorado su accesibilidad también mediante peldaños en roca y de vigas de madera así como la adecuación manual del terreno. Pasado Capuchinos, avanzamos dirección Barrio San Isidro. Mediante una ascenso pronunciado seguimos por plena sierra dirigidos y protegidos por un pasamanos de cable hasta bajar al Oriolet.

**5. CABEZO DEL ORIOLET.** La ruta sigue por este punto por el que pasaba el camino medieval de Alicante a Murcia. En él encontramos diferentes explotaciones mineras y desde el que se abren dos sendas. Una que sigue por la sierra hasta llegar al Barrio de San Antón y desde la que se puede acceder a visitar el Horno y las Minas de Mercurio que han sido objeto de limpieza y mejora de su accesibilidad. La segunda senda va bordeando el Cabezo junto a la cantera de explotación más reciente, donde se ha instalado protecciones en distintos tramos y por la que llegaremos hasta el Mirador del Palmeral junto al túnel.

**6. MIRADOR DEL PALMERAL.** Punto panorámico principal que conecta con otras variantes del itinerario por la Sierra de Orihuela. Una de las actuaciones más importantes de la Escuela Taller ha sido su adecuación habilitándolo con distintos espacios de picnic, juegos y aparcamientos. En él se ha creado un nuevo solado con canto rodado, un vallado perimetral y mobiliario con ladrillo macizo. Se ha completado la actuación con la plantación de especies para sombra y ornamentación. Desde allí iniciamos el descenso por la Vereda de los Cuadros.

**7. VEREDA DE LOS CUADROS.** Vía pecuaria que conecta El Mirador con el Palmeral y el Barrio de San Antón. Está siendo restaurada mediante pavimento de piedra natural. Llegados a San Antón se vuelve a conectar con la ciudad por donde continuará la senda.

MIRADOR DE ORIHUELA  
Escuela Taller  
CONCEJALÍA DE FOMENTO  
EXCMO. AYTO. DE ORIHUELA



# PLAN DE ADECUACIÓN DE LOS SENDEROS EN EL MONTE DE SAN MIGUEL



etelmirador@orihuela.es




EXCMO. AYUNTAMIENTO DE ORIHUELA






Mirador




Mirador




Mina de Mercurio



Vereda de los Cuadros




Oriolet



Oriolet




Puerta de la Traición




Capuchinos




Puerta de la Traición



Seminario



Seminario



Oratorio

